

10 ET 11 OCT. 2018 LILLE



« Nouvelles fonctions, nouveaux services : les défis de la route »



# Numérique et Mobilité : quelles actions avec les territoires ?

Isabelle ZELLER

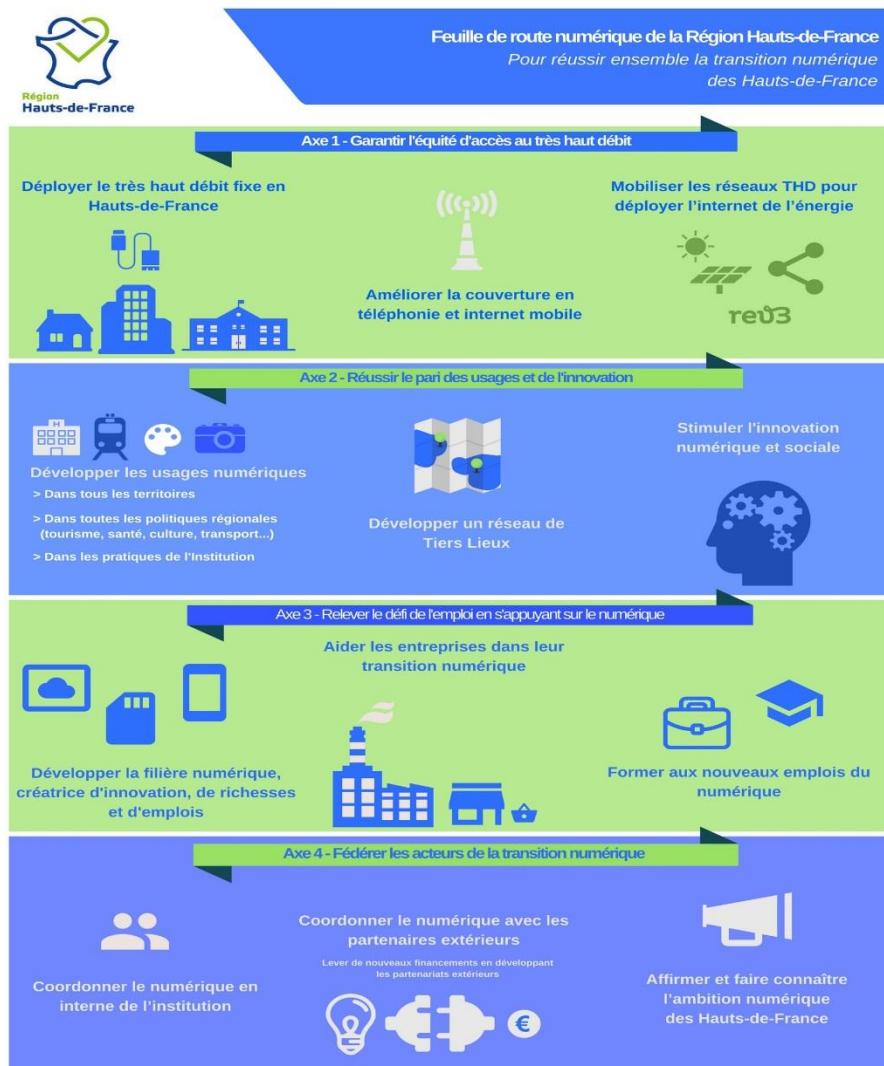
# Numérique et Territoire



---

Titre intervention | Nom intervenant

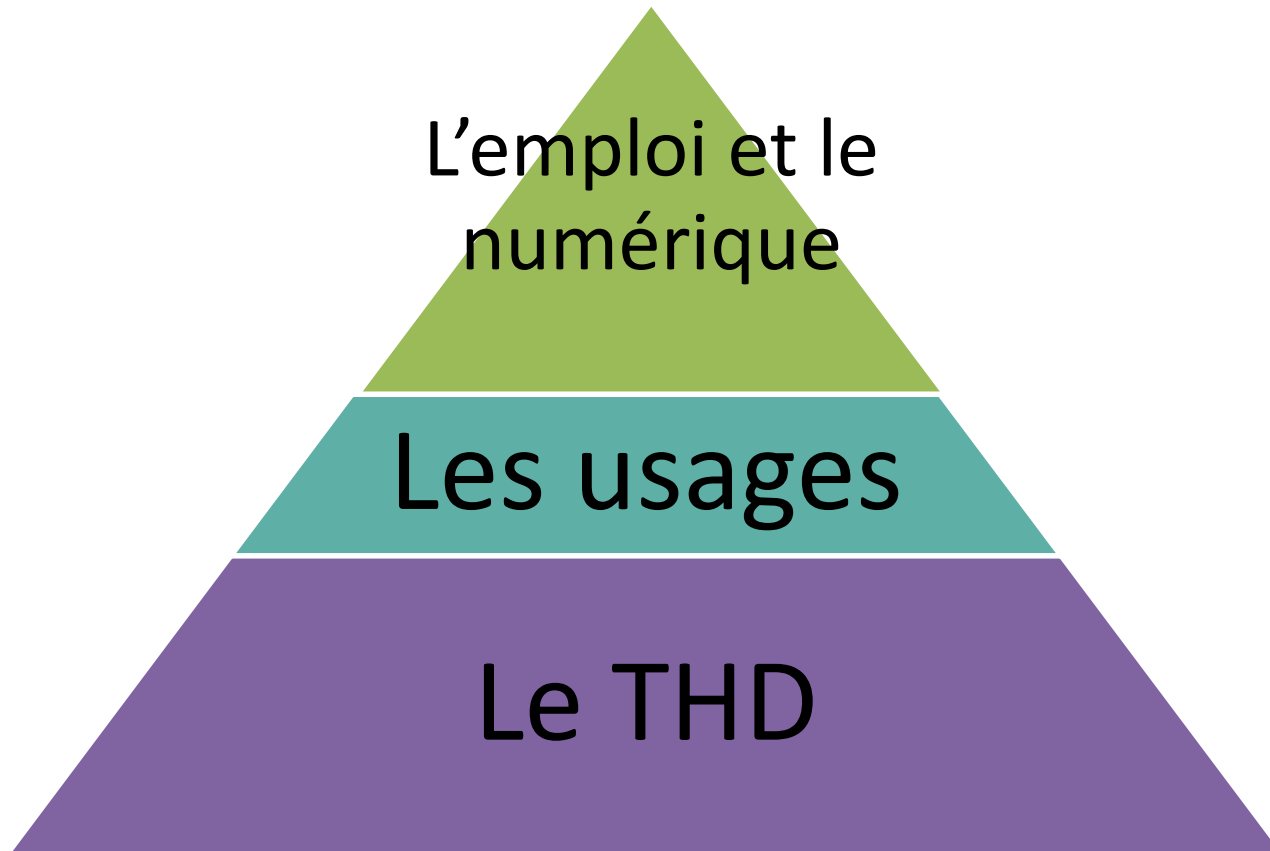
# Une stratégie régionale pour le numérique



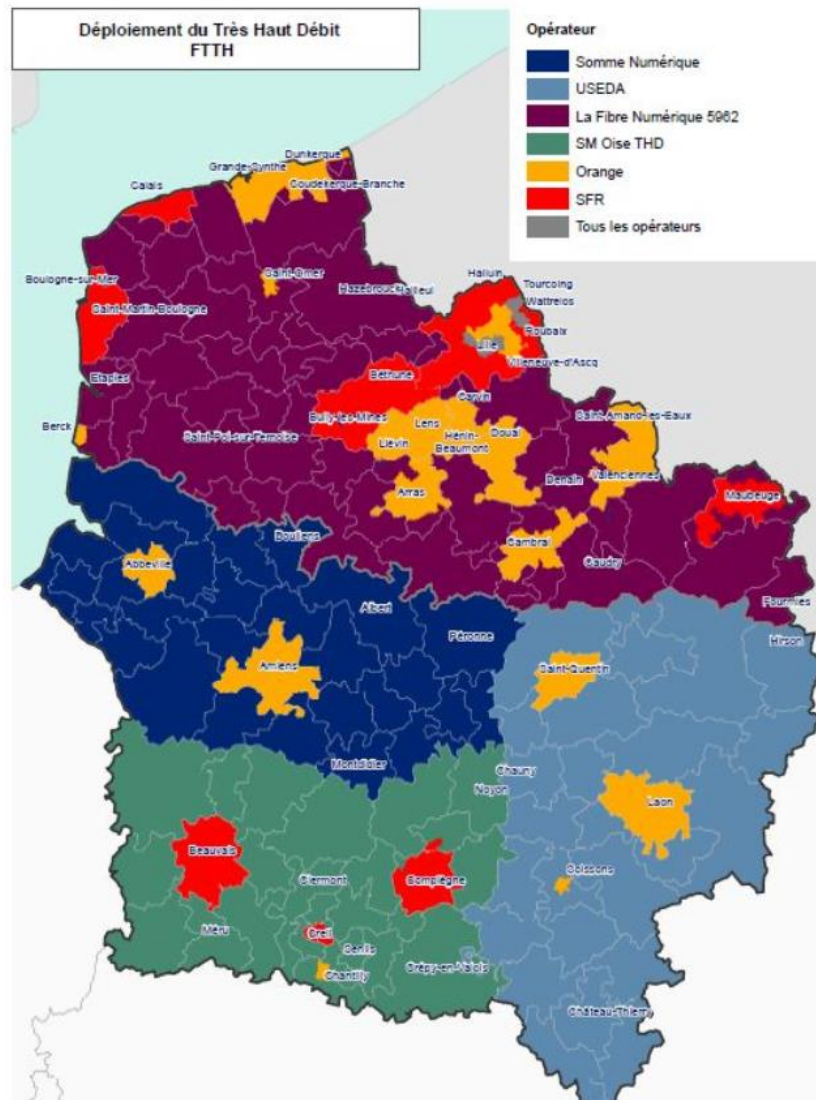
La région au cœur du numérique

# Une stratégie régionale pour le numérique

La région au cœur du numérique



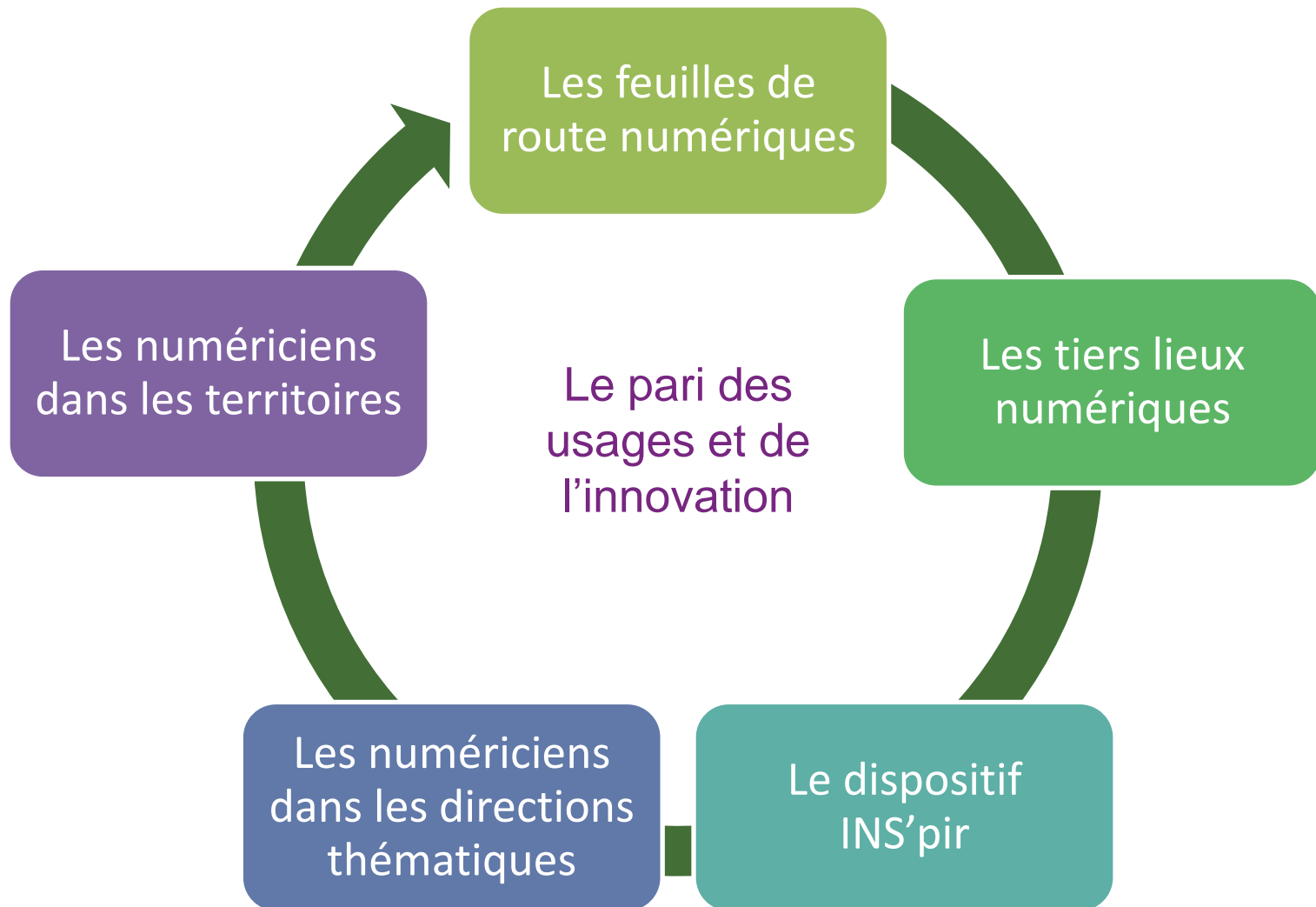
# Une stratégie régionale pour le numérique : garantir l'équité d'accès au THD



Pour la Région Hauts-de-France c'est un effort de plus de 150 millions d'euros.

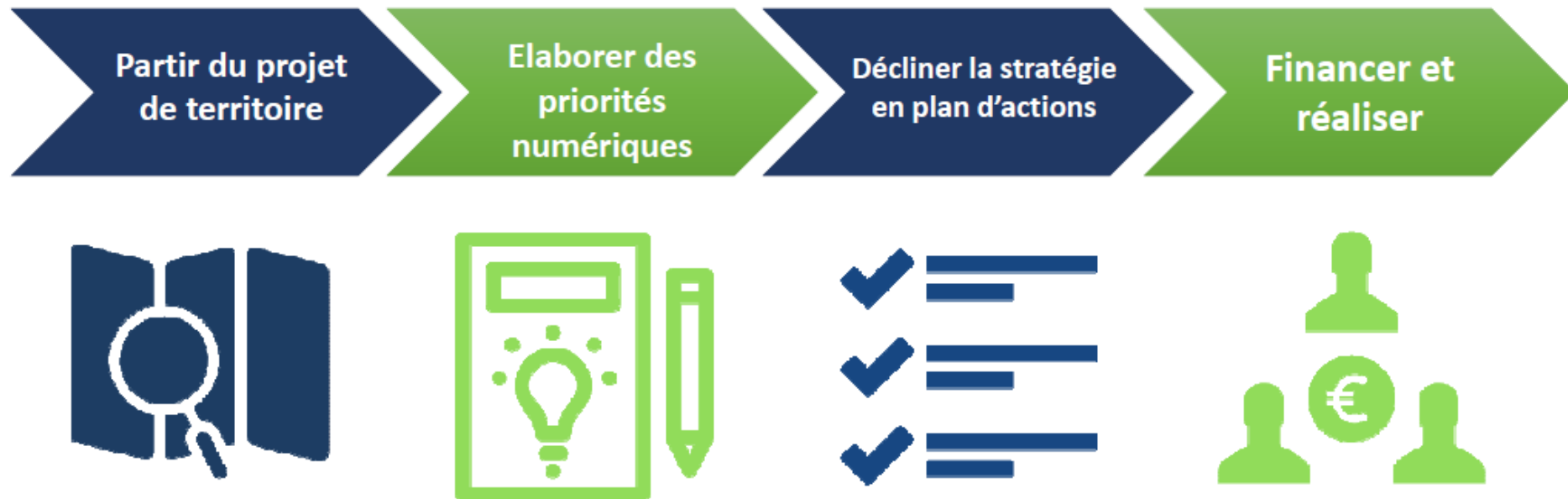
Titre intervention | Nom intervenant

# Une stratégie régionale pour le numérique : le pari des usages et de l'innovation



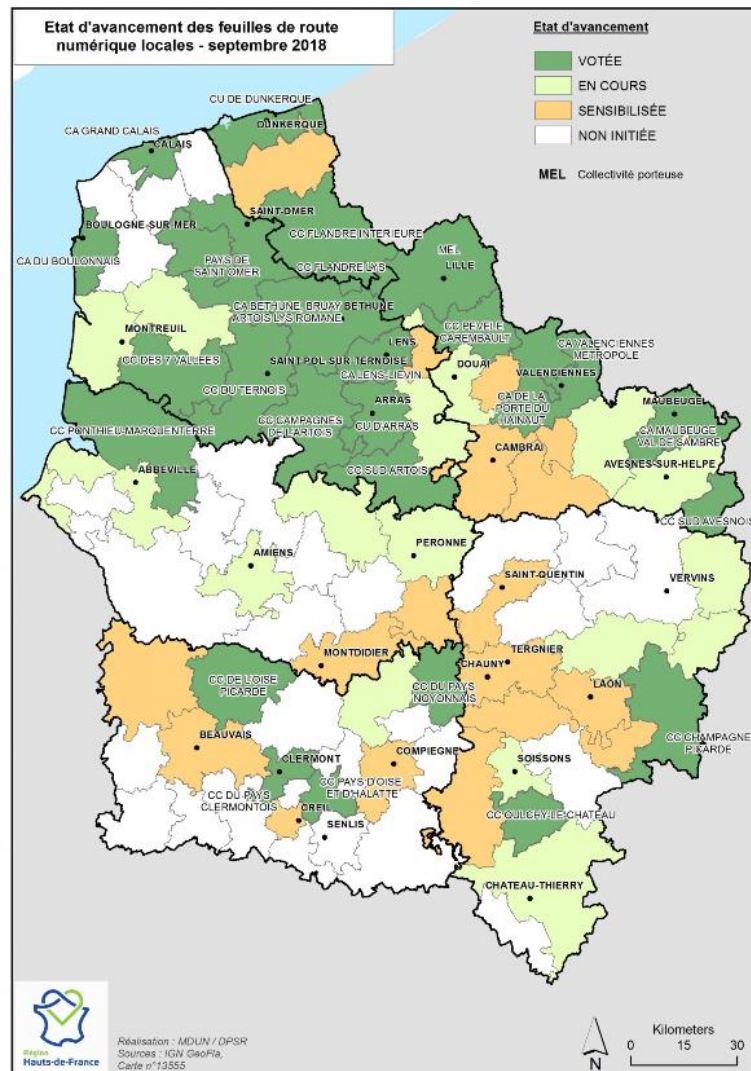
# Une stratégie régionale pour le numérique : le pari des usages et de l'innovation

## 1. Les feuilles de route numériques





# Une stratégie régionale pour le numérique : le pari des usages et de l'innovation



30 feuilles de route votées en deux ans pour 90 territoires


# Une stratégie régionale pour le numérique : le pari des usages et de l'innovation

## 2. Le réseau des numériciens



# Une stratégie régionale pour le numérique : le pari des usages et de l'innovation

## 3. Les Tiers lieux numériques




### Tiers lieux Numériques

*Le réseau des tiers lieux numériques des Hauts-de-France*

*Une aide pour doter les territoires de lieux pour stimuler l'innovation numérique*


---

#### LES PRINCIPES




**PLUSIEURS FONCTIONS**

- FabLab
- Coworking
- Conseil aux porteurs de projets
- Télétravail ponctuel
- Médiation



**A L'ÉCHELLE INTERCOMMUNALE**

Un lieu par intercommunalité  
Ou  
Un réseau de lieu




**COHERENCE TERRITORIALE**


- Intégré dans la feuille de route numérique du territoire
- Articulé avec l'ensemble des lieux et acteurs numériques du territoire (écosystème numérique local)

---


#### LES MODALITES



Une aide au démarrage



Soutien à l'investissement  
50% limité à 30 000€



Soutien à l'animation  
dégressif sur 3 ans  
limité à 45.000€,  
30.000€ puis 15.000€

*Une action de la feuille de route numérique des Hauts-de-France : [www.hautsdefrance.fr/nouvelle-feuille-de-route-numerique/](http://www.hautsdefrance.fr/nouvelle-feuille-de-route-numerique/)*

# Une stratégie régionale pour le numérique : le défi de l'emploi



# Une stratégie régionale pour le numérique : le défi de l'emploi



## Plan régional dédié au métiers, formations et emplois du numérique Opération #LeNumeriqueRecrute @hautsdefrance

*Développer l'offre de compétences pour permettre la digitalisation des entreprises*



Une action de la feuille de route numérique des Hauts-de-France : [www.hautsdefrance.fr/nouvelle-feuille-de-route-numerique/](http://www.hautsdefrance.fr/nouvelle-feuille-de-route-numerique/)

# Territoire et Mobilité

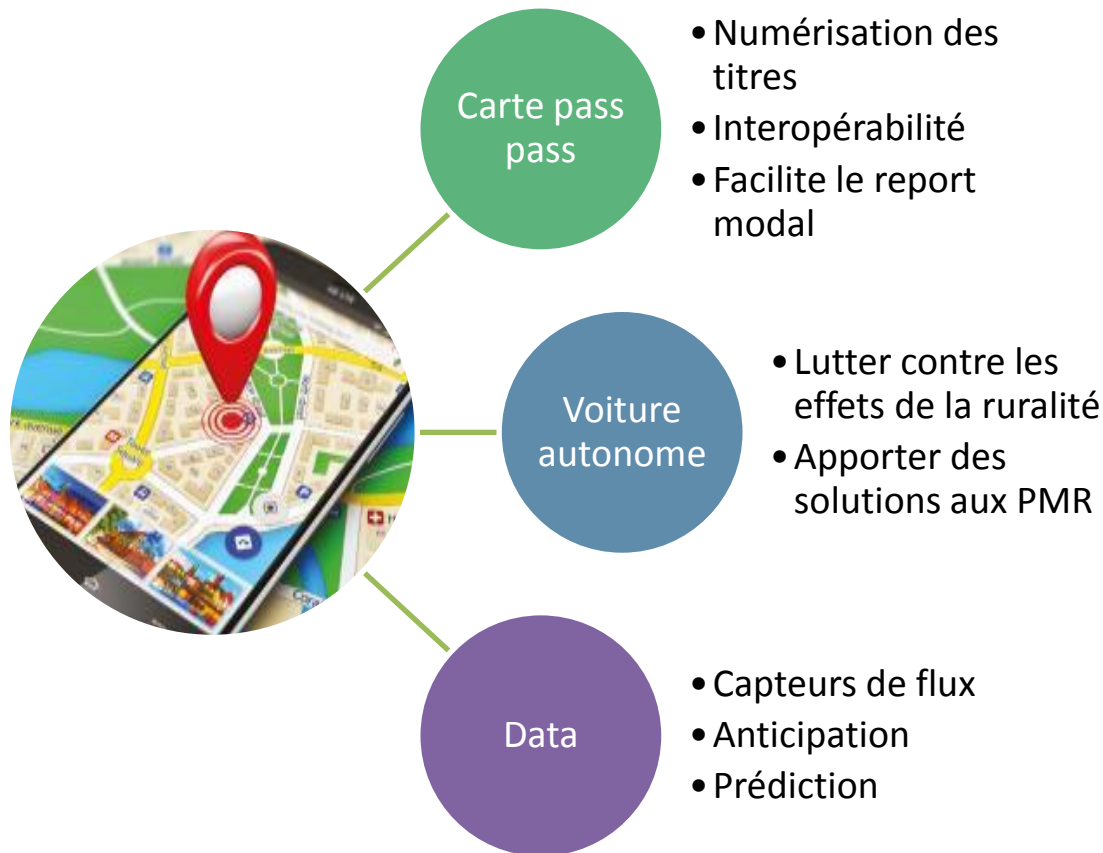


---

Titre intervention | Nom intervenant

# Usages et mobilité

Dans les 30 feuilles de route, la question de la mobilité est abordée dans 52 % d'entre elles.



## Le technopôle des mobilités innovantes et durables



**Les Hauts-de-France**  
Région leader de l'automobile  
et du ferroviaire



**Valenciennes**  
Territoire d'excellence de  
l'automobile et du ferroviaire  
positionné comme chef de file  
régional



**Le site**  
Un technopôle dédié aux  
mobilités innovantes et  
durables



**Les services**  
spécialisés pour l'innovation, le  
développement de compétences  
et l'implantation d'entreprises



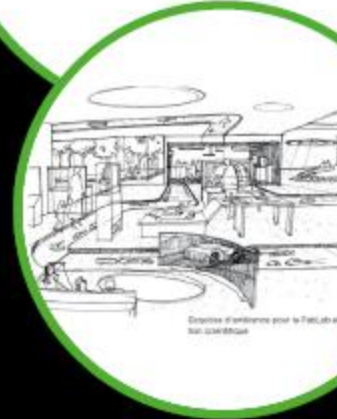

## Projets structurants

7|19



**PISTE EXTÉRIEURE**

infrastructure d'expérimentation et de démonstration  
(Système de transports intelligents – ITS, mobilités connectées, véhicules autonomes, mobilité&handicap, infrastructures innovantes...)



**INSTITUT DES TRANSPORTS DURABLES**

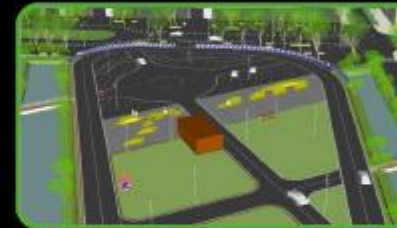
centre de ressources et de promotion  
Recherche, formation, innovations, métiers...  
(showroom, conférence, centre documentaire)



## Projets structurants

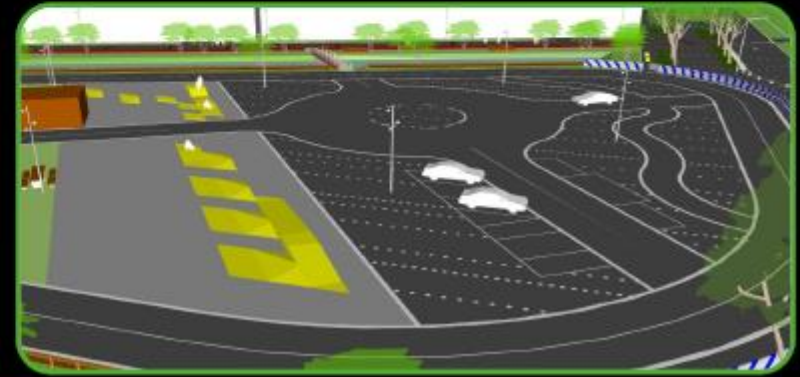


PISTE DE  
DÉMONSTRATION ET  
D'EXPÉRIMENTATION



**Pour la recherche et la formation**  
Systèmes de transports intelligents,  
Mobilités autonomes/connectées, mobilité  
& handicap, mobilité inclusive,  
infrastructures innovantes et connectées

**Pour des événements et de la  
communication vers les citoyens et le  
grand public**  
Promotion et formations sur les nouvelles  
mobilités, les nouveaux usages, les  
nouvelles technologies dans la mobilité



# Usages et mobilité

The screenshot displays the 'Pass Pass Covoiturage' website interface. At the top, there is a navigation bar with the 'pass pass' logo, a French flag, and menu items: 'PASSPASS COVOITURAGE', 'ÉVÉNEMENTS', 'COMMUNAUTÉS', 'INSCRIPTION', 'CONNEXION', and 'AIDE'. A 'PROPOSER UN TRAJET' button is located in the top right corner. Below the navigation bar, a 'covoiturage' badge with a car icon and '2+' is visible. The main content area features a large dark overlay with the text 'Pass Pass Covoiturage Partagez vos trajets en Hauts-de-France'. Below this text is a search bar with 'De : Lieu de départ' and 'À : Lieu d'arrivée' fields, and a search icon. The central part of the interface is a map of France and Belgium, showing various cities and road networks. Several blue circular icons with numbers (2, 4, 80, 47, 33, 92) are overlaid on the map, indicating specific routes or stops. At the bottom left, there is an 'App Store' download button. At the bottom right, there is a 'savoir plus >' link. The background of the website is a photograph of a road with trees.

10 ET 11 OCT. 2018 LILLE

**MERCI**  
pour votre  
attention



« Nouvelles fonctions, nouveaux services : les défis de la route »